

Quartierplanung Sägeweg

öffentliche Planauflage

1:500















Exemplar	Inventar-Nr.	Namens des Gemeinderates
Beschluss des Gemeinderates:	06.02.2023	Der Präsident: Der Geschäftsleiter:
Beschluss der Gemeindeversammlung:	29.03.2023	
Referendumsfrist:	29.04.2023	
Urnenabstimmung:		
Publikation der Planaufgabe im Amtsblatt Nr. vom		
Planaufgabe:		
Vom Regierungsrat des Kantons Basel-Landschaft genehmigt mit Beschluss Nr. vom	Die Landschreiberin:	
Publikation des Regierungsratsbeschlusses im Amtsblatt Nr. vom		

Legende

Rechtsverbindlicher Planinhalt

-  Baubereich Hauptbauten
-  Baubereich Nebenbauten
-  Bereich ohne Unterkellerung
-  Bereich Gartenhof
-  Bereich private Gärten
-  Bereich private Vorgärten Haus A
-  Bereich Vorgärten Haus B
-  Zu erhaltende Bäume
-  Hecke
-  Spielbereich
-  Bereich Besucherparkplatz
-  Bereich Vorplatz Gebäude A
-  Bereich Vorplatz Gebäude B
-  Bereich Fussweg
-  Strassenanteil Sägeweg
-  Optionaler Fussweg
-  Gefahrenzone Überschwemmung geringe Gefährdung
-  Gefahrenzone Überschwemmung mittlere Gefährdung
-  Strassenbaulinie
-  Baulinie für eingeschossige Nebenbauten

Orientierender Planinhalt

-  Perimeter Quartierplan
-  Mögliche Baukörper
-  Mögliche unterirdische Einstellhalle
-  Zu pflanzende Bäume
-  Sträucher / kleinkronige Bäume
-  Kantonale Baulinie bestehend
-  Kommunale Baulinie bestehend (ausserhalb Quartierplan)
-  Mauer
-  Schnittlinie
-  Gewachsenes Terrain
-  Gestaltetes Terrain
-  Mittlerer Grundwasserspiegel
-  Bushaltestelle
-  Bereich Veloabstellplatz
-  Zufahrt Einstellhalle
-  Bereich für Hauseingänge

Schnitte 1:500

